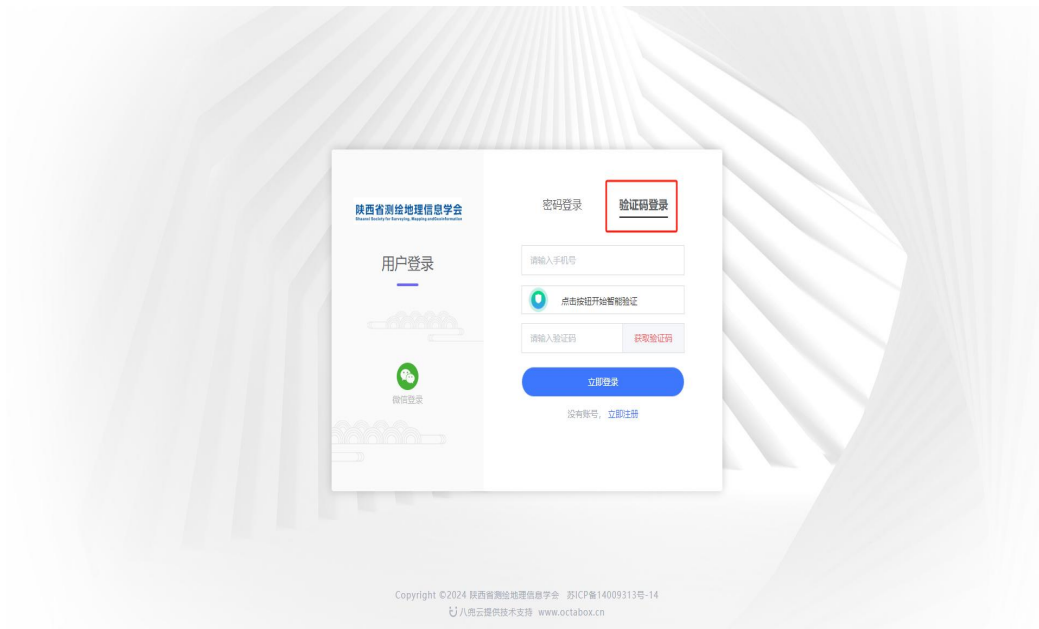


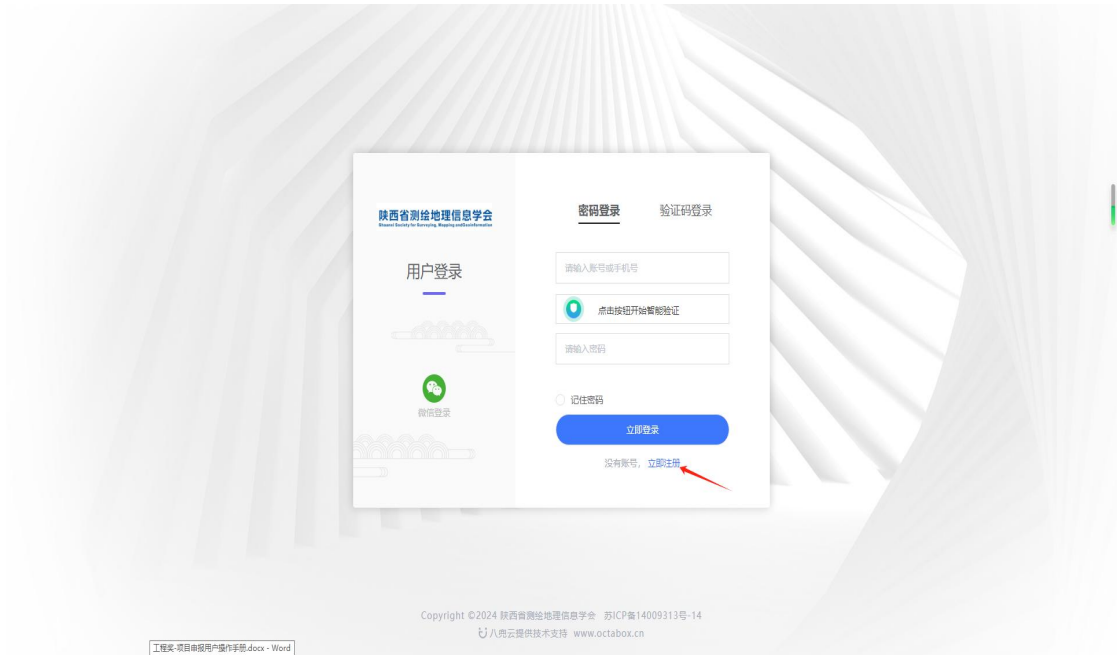
# 项目申报操作指南

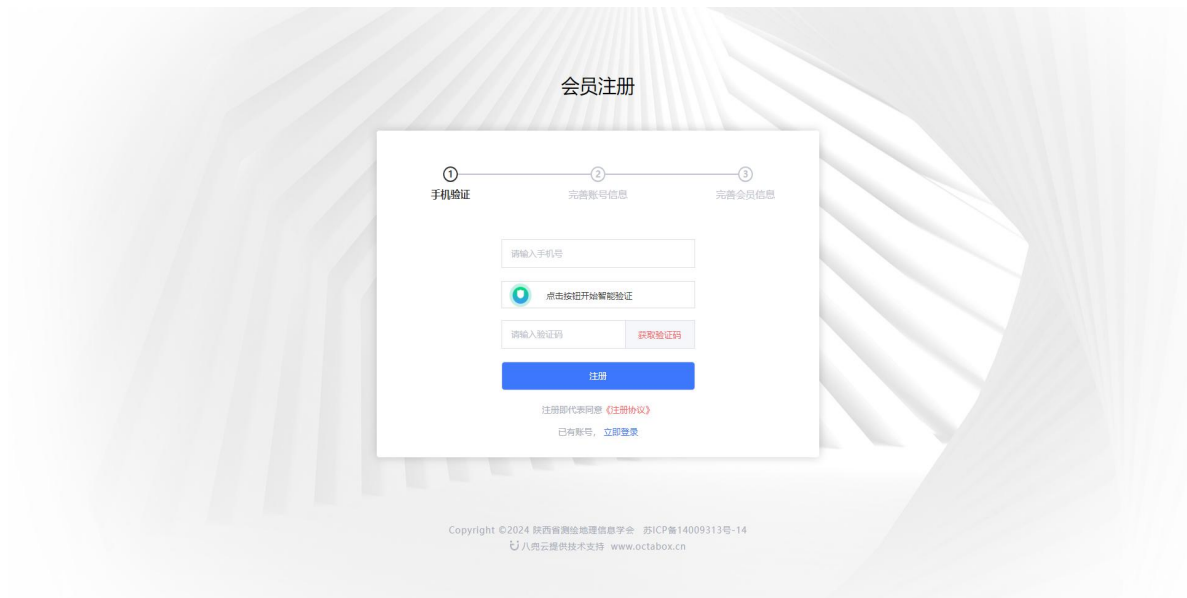
1.输入网址 <http://dlxh.kycloud.cn/new/login> 进入申报端口，建议使用谷歌浏览器。

2.已激活账号，可以直接登录系统。选择验证码登录，使用会员单位联络员手机号+验证码登录。

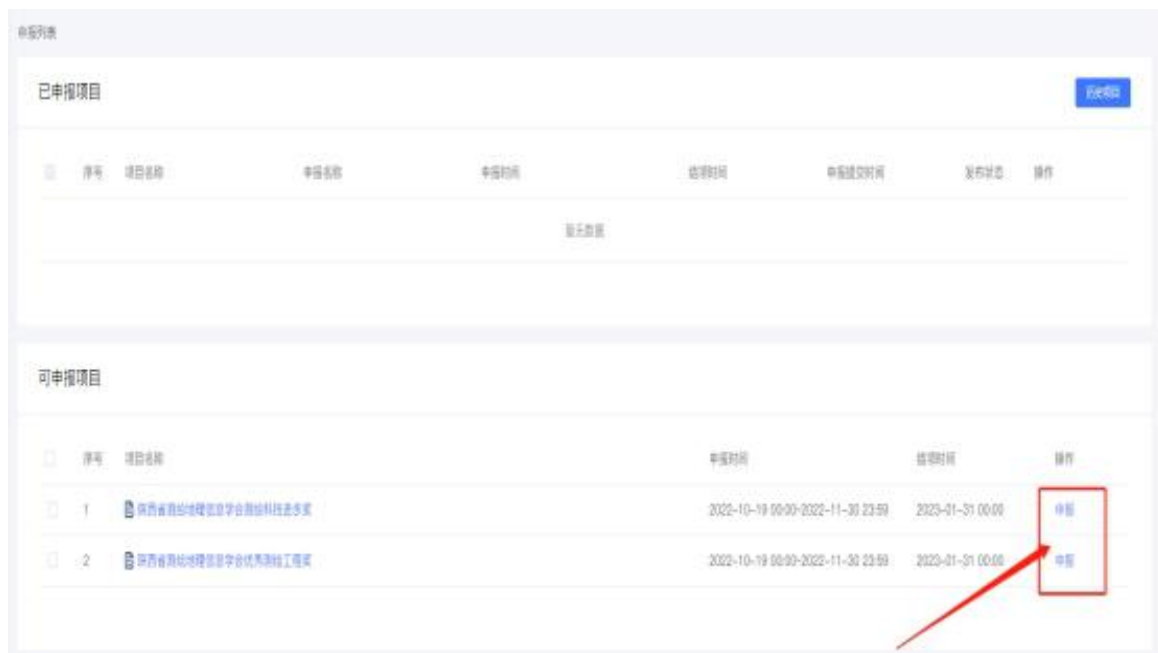


如未激活账号，点击“立即注册-单位会员注册”，按页面要求完善信息后再登录。（注：激活后可选择使用账号、密码登录）。





3.进入后台查看当前“可申报项目”，点击“申报”按钮，开始填报。（科技进步奖与优秀工程奖申报流程一致，以下以优秀工程奖为例）。



提示：此为预览页面，不能参与作答

## 陕西省测绘地理信息学会 优秀测绘工程奖基本信息

[填报说明](#)

项目基本信息					
* 项目名称	请输入				
* 项目类别	请输入	* 自存奖级	请输入		
* 项目起始时间	选择	* 项目完成时间	选择		
* 项目主管部门 或委托单位(甲方)	请输入				
* 项目承担单位	请输入	* 承担单位 测绘资质证书号	请输入		
* 项目投资总额 人民币	请输入	(万元)	* 测绘合同额 (人民币)	请输入	(万元)
* 项目完成人					

4. 填报过程中注意实时保存，为避免内容丢失不要长时间登陆。

保存后可在“已申报项目”下方查看当前申报的项目，点击“修改”按钮再次编辑。

* 申报日期	选择	
* 申报书	<a href="#">申报书模板下载</a> 申报书请盖章签名后上传PDF版	<a href="#">上传申报书</a>
* 申报书附件	多个文件请打包压缩成zip或rar格式上传,或整理成PDF版上传	<a href="#">上传附件</a>

[保存](#) [提交](#)

### 申报列表

已申报项目 [历史项目](#)

[陕西省测绘地理信息学会优秀测绘工程奖](#) 申报提交时间 --

申报名称: [陕西省测绘地理信息学会优秀测绘工程奖](#) 审批情况: [复核](#)

申报时间: 2024-05-06 00:00-2024-06-30 00:00

截止时间: --

[修改](#) [删除](#) [导出项目](#)

填写及附件上传无误后，点击“提交”。提交后无法再进行修改，如需修改请联系学会。

* 申报日期	<input type="text" value="选择"/>	
* 申报书	<a href="#">申报书模板下载</a> 申报书请盖章签名后上传PDF版	<input type="button" value="上传申报书"/>
* 申报书附件	多个文件请打包压缩成zip或rar格式上传,或整理成PDF版上传	<input type="button" value="上传附件"/>

5.请各位申报者注意审批状态，退回后根据退回意见进行修改，然后再次提交。

已申报项目

**陕西省测绘地理信息学会优秀测绘工程奖** 申报提交时间 2024-05-28 14:15:17

申报名称: [陕西省测绘地理信息学会优秀测绘工程奖](#)      审批情况: 审核退回 0

申报时间: 2024-05-06 00:00~2024-06-30 00:00

结项时间: --

在申报过程中如遇到操作问题可联系孙静：13771570816